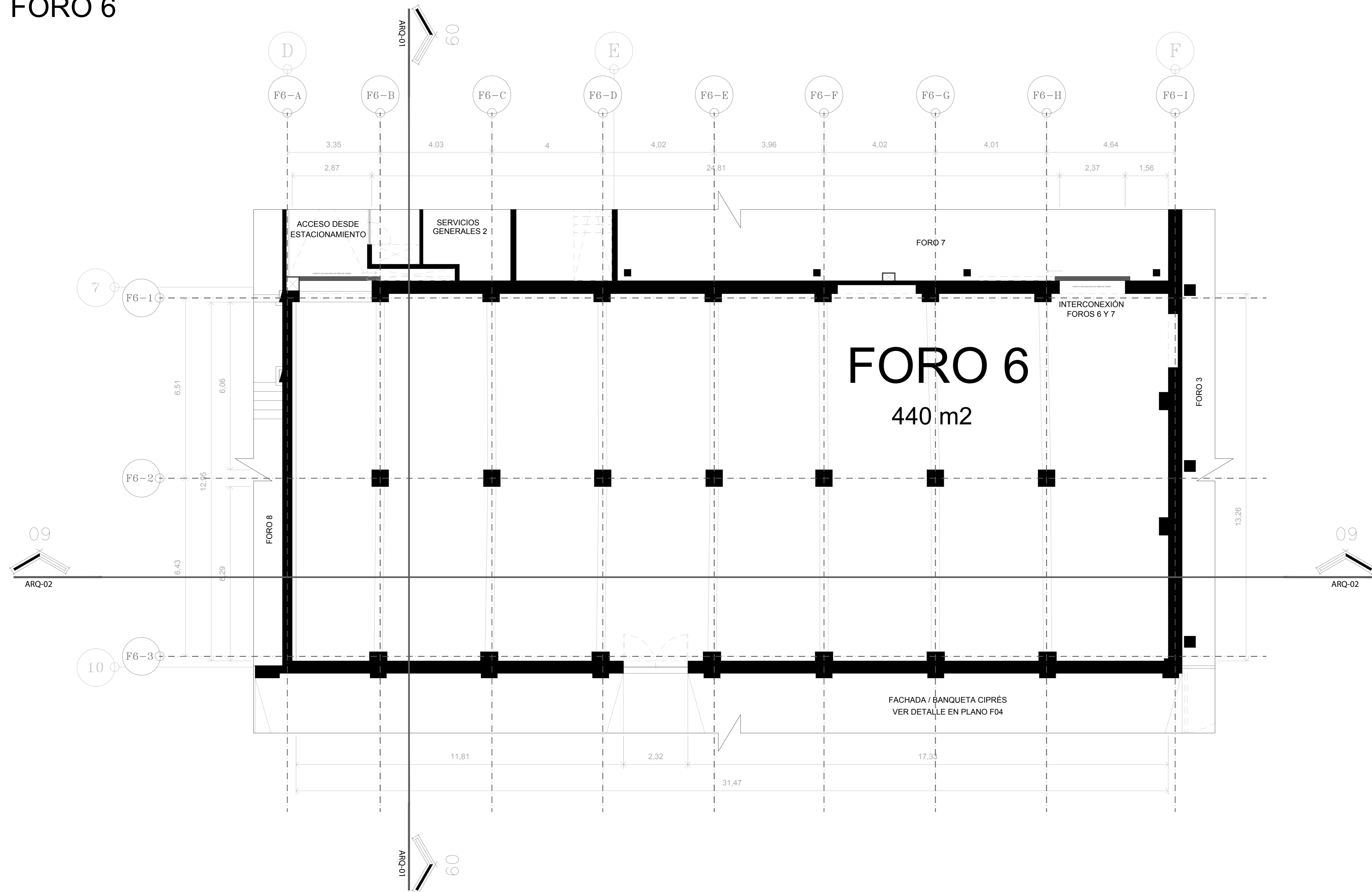


PLANTA ARQUITECTÓNICA FORO 6

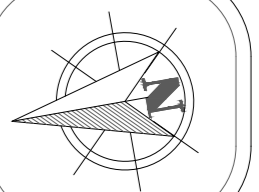


NÚMERO DE PLANO

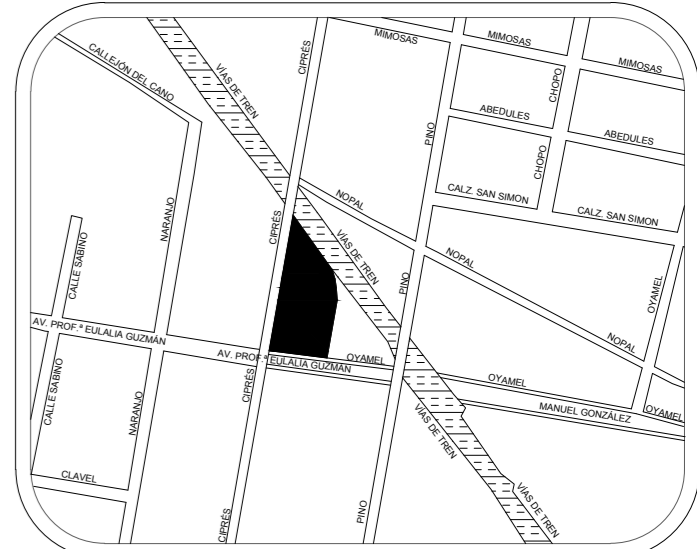
F06-A01

IP9 STUDIOS

PLANTA ARQUITECTÓNICA
FORO 6



UBICACIÓN:
CIPRÉS 355
COL. ATLAMPA
DEL. CUAUHTÉMOC
CP 06450 CDMX



ÁREA FORO 6:

440 M2

INFORMACIÓN GENERAL:

EL PREDIO SE ENCUENTRA EN LA ESQUINA DE LAS CALLES OYAMEL Y CIPRÉS, EN LA COLONIA ATLAMPA.

COLINDA CON PROPIEDADES FEDERALES AL ESTE CON VÍAS DE TREN, PROPIEDAD PARTICULAR Y VIALIDADES DE LA DELEGACIÓN CUAUHTÉMOC.

NOTAS GENERALES:

COTAS Y NIVELES EN METROS
LEVANTAMIENTO REALIZADO EN SITIO CON TELEMETRO LÁSER, CINTA Y FLEXÓMETRO
INFORMACIÓN COMPLEMENTARIA OBTENIDA CON VUELO DE DRONE EN SITIO
INFORMACIÓN COMPLEMENTARIA OBTENIDA DE GOOGLE MAPS Y GOOGLE EARTH
TRABAJAR ESTE PLANO CON PLANOS DE REFERENCIA: CORTES, FACHADAS, PLANTAS
EL DIBUJO DE DIFERENTES ACABADOS EN FACHADAS, INTERIORES Y DIBUJO DE ESTRUCTURAS ES SOLO DE CARÁCTER GRÁFICO Y NO REPRESENTA LAS MEDIDAS REALES DE MATERIALES

SIMBOLOGÍA:

- EJE ESTRUCTURAL/ARQUITECTÓNICO
- NIVEL DE PISO TERMINADO
- CAMBIO DE NIVEL EN PISO
- REFERENCIA DE SECCIÓN/CORTE
- REFERENCIA DE ALZADO/FACHADA
- VACÍOS EN PLANTA / DOBLE ALTURA
- LÍNEA PUNTEADA: PROYECCIÓN
- LÍNEA DE CORTE
- N.P.T. NIVEL DE PISO TERMINADO
- N.P. NIVEL DE PRETEL

PROYECTO AUTORÍA DE:
ARQ. ANAYA HINOJOSA FERNANDA
ARQ. GONZÁLEZ ROSAS DANIEL ARTURO

LEVANTAMIENTO Y PLANOS:
ARQ. GONZÁLEZ ROSAS DANIEL ARTURO

PLANTA ARQUITECTÓNICA
FORO 6

F06-A01