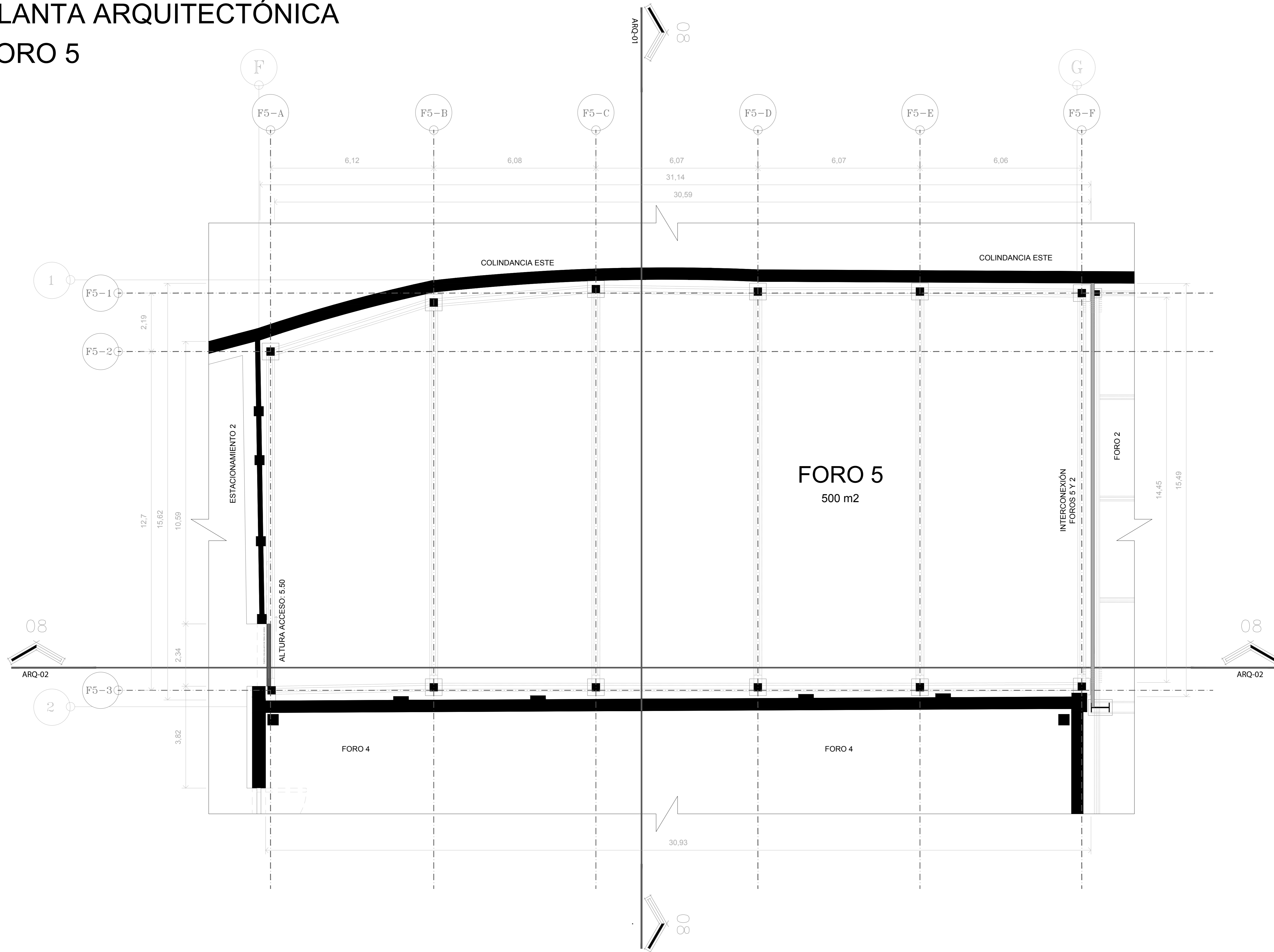


# PLANTA ARQUITECTÓNICA

## FORO 5

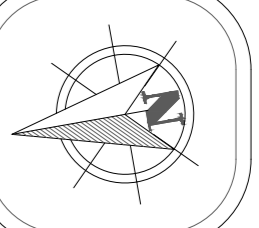


NÚMERO DE PLANO

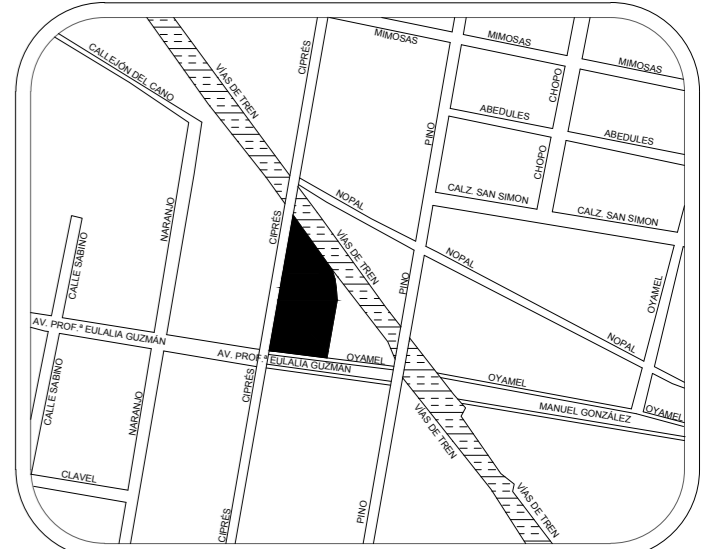
# F05-A01

IP9 STUDIOS

PLANTA ARQUITECTÓNICA  
FORO 5



UBICACIÓN:  
CIPRES 355  
COL. ATLAMPA  
DEL. CUAUHTÉMOC  
CP 06450 CDMX



ÁREA FORO 5:

500 M2

INFORMACIÓN GENERAL:

EL PREDIO SE ENCUENTRA EN LA ESQUINA DE LAS CALLES OYAMEL Y CIPRES, EN LA COLONIA ATLAMPA.

COLINDA CON PROPIEDADES FEDERALES AL ESTE CON VÍAS DE TREN, PROPIEDAD PARTICULAR Y VIALIDADES DE LA DELEGACIÓN CUAUHTÉMOC.

NOTAS GENERALES:

\*COTAS Y NIVELES EN METROS\*  
\*LEVANTAMIENTO REALIZADO EN SITIO CON TELÉMETRO LÁSER, CINTA Y FLEXÓMETRO\*  
\*INFORMACIÓN COMPLEMENTARIA OBTENIDA CON VUELO DE DRONE EN SITIO\*  
\*INFORMACIÓN COMPLEMENTARIA OBTENIDA DE GOOGLE MAPS Y GOOGLE EARTH\*  
\*TRABAJAR ESTE PLANO CON PLANOS DE REFERENCIA: CORTES, FACHADAS, PLANTAS\*  
\*EL DIBUJO DE DIFERENTES ACABADOS EN FACHADAS, INTERIORES Y DIBUJO DE ESTRUCTURAS ES SOLO DE CARÁCTER GRÁFICO Y NO REPRESENTA LAS MEDIDAS REALES DE MATERIALES\*

SIMBOLOGÍA:

Ⓐ EJE ESTRUCTURAL/ARQUITECTÓNICO  
 NIVEL DE PISO TERMINADO  
 CAMBIO DE NIVEL EN PISO  
 REFERENCIA DE SECCIÓN/CORTE  
 REFERENCIA DE ALZADO/FACHADA  
 VACÍOS EN PLANTA / DOBLE ALTURA  
 LÍNEA PUNTEADA: PROYECCIÓN  
 LÍNEA DE CORTE  
 N.P.T. NIVEL DE PISO TERMINADO  
 N.P. NIVEL DE PRETIL

PROYECTO AUTORAÍA DE:  
ARQ. ANAYA HINOJOSA FERNANDA  
ARQ. GONZÁLEZ ROSAS DANIEL ARTURO

LEVANTAMIENTO Y PLANOS:  
ARQ. GONZÁLEZ ROSAS DANIEL ARTURO

PLANTA ARQUITECTÓNICA  
FORO 5

# F05-A01